

1. Het oude gedeelte : De muren.

Er zijn nog 2 ingangen tot het oude gedeelte, via de muren die bestaan sinds de 17e eeuw. De Padrines gate (hier) en de Bassa gate.

**Welk nummer staat er boven BK op de foto?**

**68 – 32 – 102**

\*\* antwoord :




2. Het Icart kasteel

Via de padrines poort vindt u het Icart kasteel, het huidige hoofdkantoor van de Torredembarra Raad. Dit was de enige civiele bouw in de Catalaanse Renaissance nog in Catalonië. Lluís Icart, de heer van de stad, begon met de bouw in 1565 en eindigde 15 jaar later. Het bouwwerk was bedoeld als residentie om de bevolking te domineren.

**Welke figuur vind je tussen de 2 torens op de foto?**

**Een tafel – een vis – een hand**

\*\* antwoord :



3. Speciale straten

Je vindt hier speciale gebouwen, sommige gedateerd van de 18e en 19e eeuw. Veel barokstijl en modernistische gebouwen vullen het oude gedeelte.

**Hoeveel geschilderde viervoeters vind je terug boven het raam op de foto?**

**4 – 12 – 3**

\*\* antwoord :



4. De poort

Dit is een tussenpunt



5. Castells

Castells of kastelen zijn menselijke pyramiden, een vast gebruik in de Spaanse autonome regio Catalonië. De leden van zo'n team heten casteller. Het is een vast onderdeel van feesten (festa major) en andere belangrijke manifestaties. Iedere grotere gemeente heeft zijn eigen colla (ploeg, meervoud colles) elk met zijn eigen kleuren en er bestaat een jaarlijks festival met klassement.

**De hoeveelste verjaardag vinden we terug op dit bord?**

**De 15<sup>e</sup> – de 30<sup>e</sup> – de 68<sup>e</sup>**

**\*\* Antwoord :**



6. Parish church of San Pere

Tussen de straten van Eduart Benot en Joan Güell staat de kerk van San Pere, verbonden met de oude welk een geheel maakt en werd vervolledigd in 1680. In de 18e eeuw werd de kerk gepimpt. Dit is een tussenpunt.



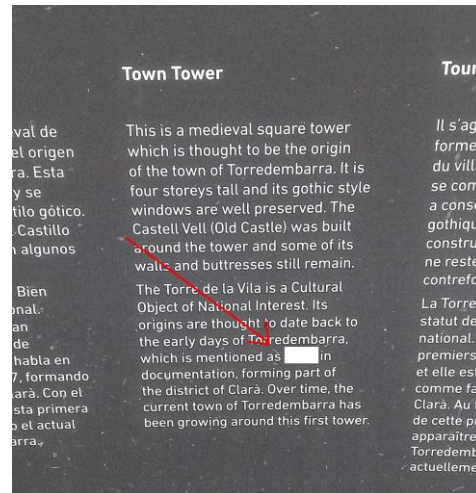
7. Tower of the vila

Rechtover de kerk van San Pere is de stadstoren. Dit is waarschijnlijk het oudste gebouw van de stad.

**Welk jaartal is weggeveegd op de foto?**

**1162 – 1358 - 1057**

**\*\* Antwoord :**



8. Smakelijk

In het oude gedeelte zijn er niet heel veel restaurantjes, maar hier vind je er alvast eentje. Smakelijk!

**Welk type restaurant is dit?**

**Chinees – Pizzeria – traditioneel Spaans**

**\*\* Antwoord :**



9. Castellars tellen

**Hoeveel hoofdjes kan je tellen in het standbeeld?**

**42 – 65 – 15**

**\*\* Antwoord :**



10. Gezondheid

Deze plaats is ideaal om bij mooi weer te genieten van de lokale bevolking op één van de mooie terrassen.



11. Rustig straatje

Hier woont een verzamelaar van mooi geschilderde borden. Geniet van de rust.

**Wat zie je hangen op de plaats van het vraagteken (foto)?**

**Een foto van een varken – een vis in 3D – een wapenschild**

\*\* Antwoord :





12. Tussenspunt

Carrer Unio

**Welk cijfer vind je terug in het verwijderde deel op de foto?**

**89 – 78 – 15**

\*\* Antwoord :



13. Antoni Roig Building

Buiten het oude centrum vind je het Antoni Roig Foundation gebouw. Dit is een Modernistisch gebouw uit 1892. Sinds de 19e eeuw wordt het gebruikt voor onderwijs voor kinderen en arme, jonge meisjes. Het is ook het hoofdkwartier voor onderwijs en sociale welvaart.

**Over wat zingt Stan Van Samang, wat op de top van het gebouw staat?**

**Een maan – een ster – een bloem**

\*\* Antwoord :



14. Tussenspuntje

15. Op de terugweg

We zijn stilaan aan het terugkeren naar ons beginpunt, maar toch nog een paar vraagjes om punten te verzamelen !

**Welk dier zien we hier op het weggeveegde deel van de foto?**

**Een insect – een dromedaris – een dolfijn**

\*\* Antwoord :



16. Rust op het plein

Geniet van het leuke pleintje waar het rustig vertoeven is in de zon.

**Hoeveel trappen kan je tellen vanop deze plaats?**

**28 – 6 – 17**

\*\* Antwoord :




17. This is the end

Na dit punt, sla je gewoon af om de hoek en kom je terug op het pleintje terecht waar je bent begonnen. Na deze vraag heb je ook je totaal aantal punten bereikt. Alvast proficiat!

**Intersoc is een organisatie van**

**De Belgische voetbalbond – CM – De Vlaamse Visfederatie**

\*\* Antwoord :





PLAN :



Foto wandeltocht Torredembarra